CARTA DE ZONIFICACIÓN, USOS Y DESTINOS DEL SUELO DE LOS CENTROS DE POBLACIÓN DE GUANAJUATO

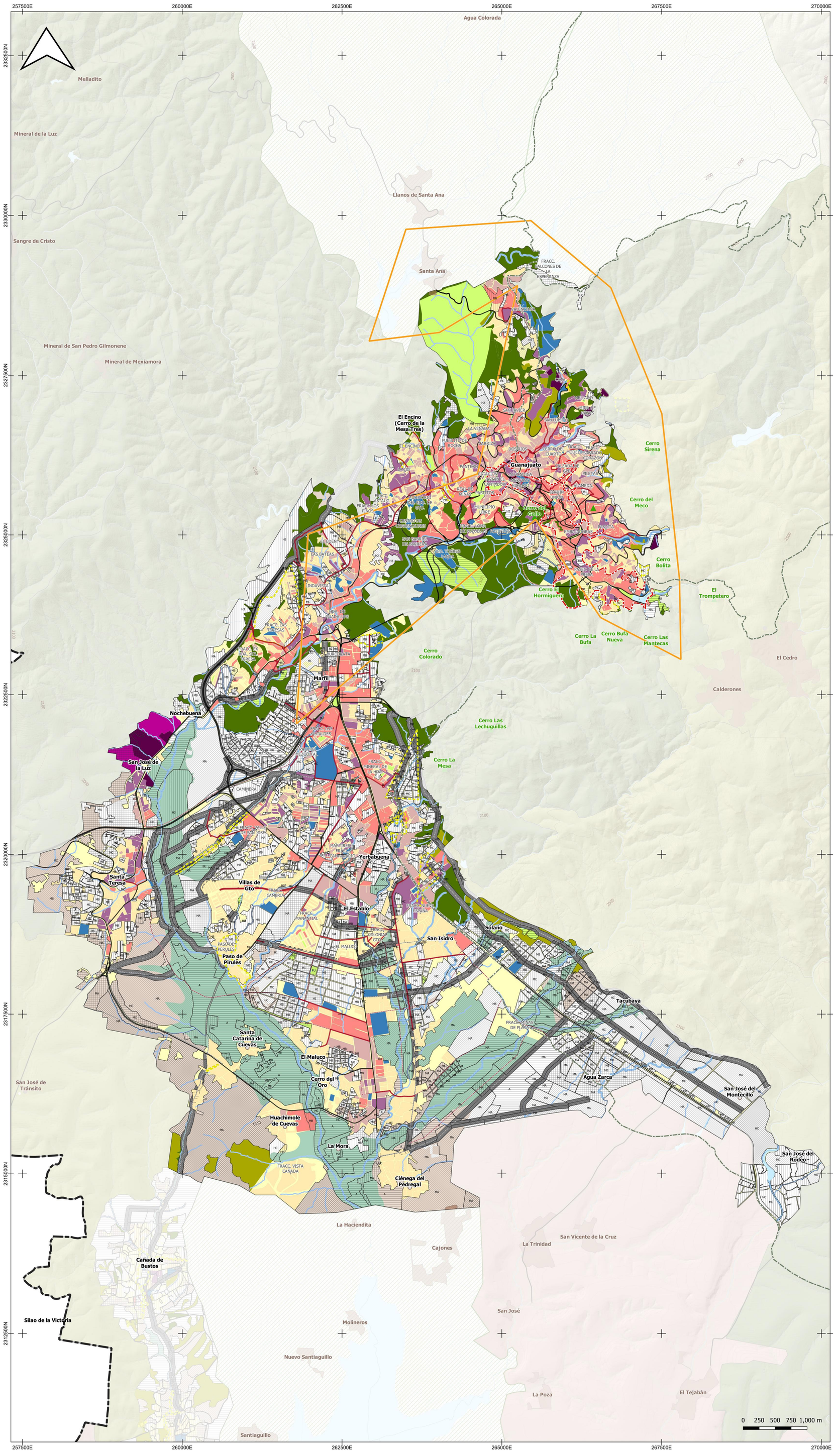

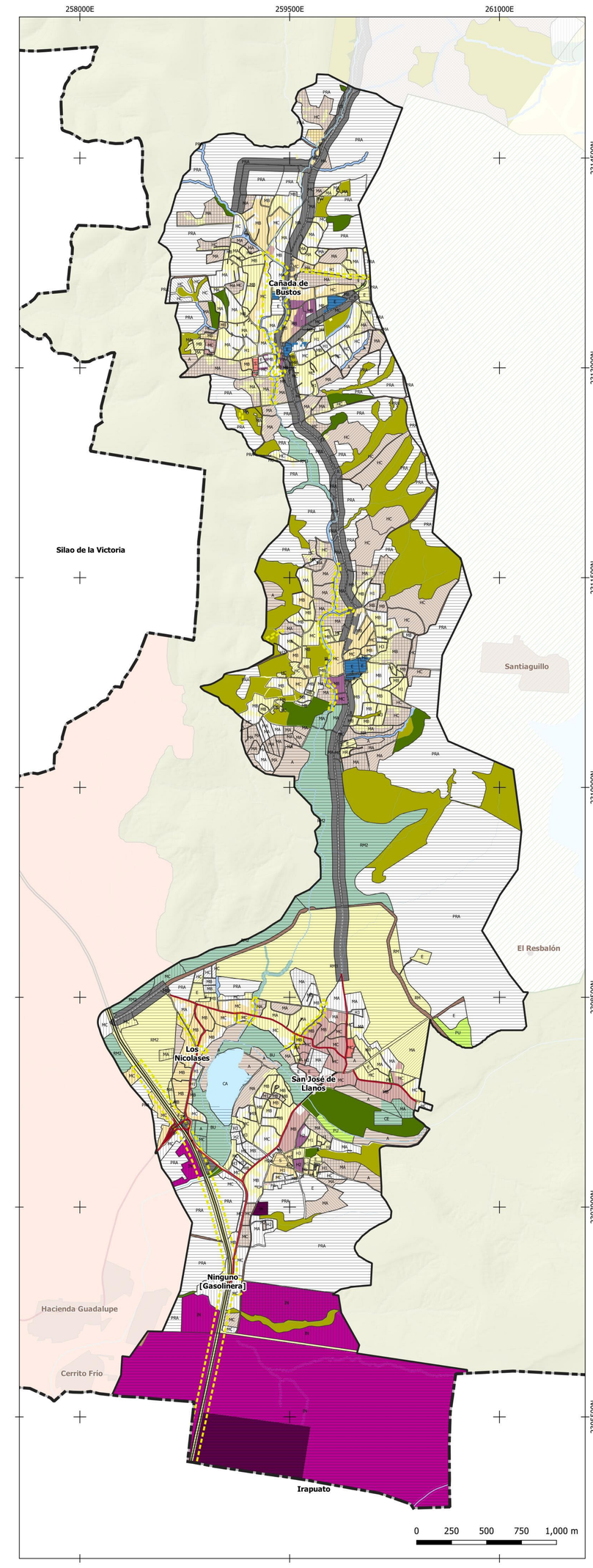

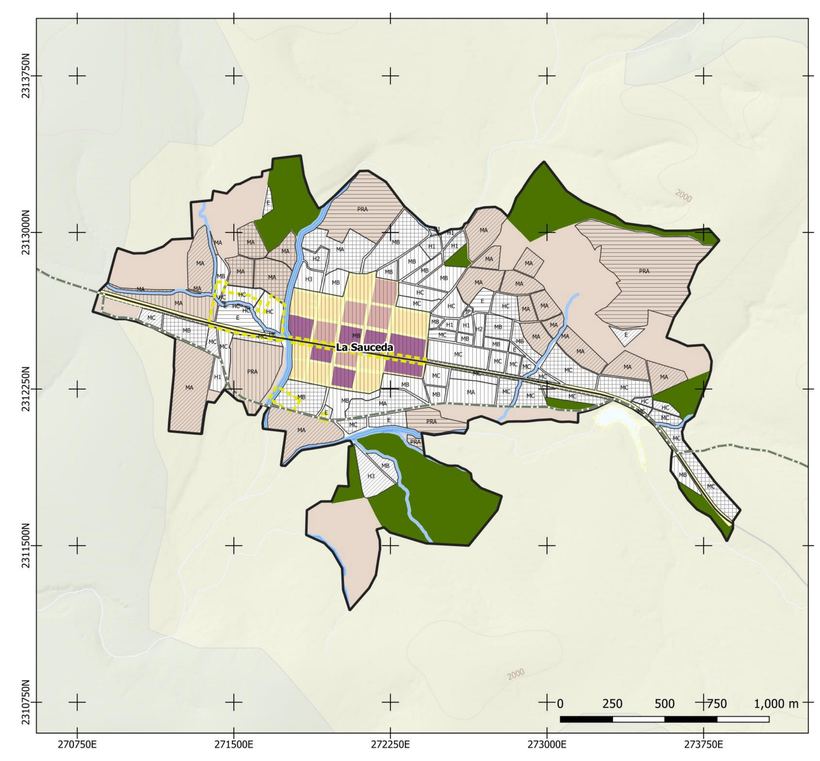

GENERAL

- Cerros
- Municipal
- Localidades
- Zonas de Riesgo
- Límite urbano 2024
- Camino Real de Tierra Adentro
- Curvas de Nivel

Hidrología

- Ríos principales
- Corrientes de agua
- Cuerpos de agua
- Zona de Monumentos Históricos
- Zona Patrimonio Cultural UNESCO

USOS Y DESTINOS PREDOMINANTES

- Habitacional
- Comercio
- Servicios
- Mixto
- Industria
- Agrícola
- Reserva industrial
- Conservación
- Restauración
- Recarga de mantos acuíferos
- Restricción hidrológica
- Parque jardín o área verde
- Infraestructura pública
- Infraestructura rural
- Equipamiento

Red Vial

- Rural
- Secundaria
- Primaria
- Regional

Propuestas

- Primaria
- Secundaria

Plazo de crecimiento

- EC1
- EC2
- EC3
- EC4
- EC5
- EC6

- A - Agrícola
- BU - Bosque urbano
- CA - Cuerpo de agua
- CE - Conservación ecológica
- E - Equipamiento

ESTRATEGIA DE CRECIMIENTO

- H1 - Habitacional residencial de densidad baja de 100 a 199 hab/ha
- H2 - Habitacional de densidad media de 200 a 299 hab/ha
- H3 - Habitacional popular de densidad alta de 300hab/ha en adelante
- HC - Habitacional campestre de 1 a 99 hab/ha
- HR - Habitacional rural
- HRC - Habitacional rural campestre
- HRDM - Habitacioal rural densidad media
- IN - Industria
- IP - Infraestructura pública
- M - Mixto
- MA - Mixto A. Habitacional (HC y H1), equipamiento, comercio y servicios de intensidad baja, agricultura urbana, recarga de mantos acuíferos
- MB - Mixto B. Habitacional (H1 y H2), equipamiento, comercio y servicios de intensidad media
- MC - Mixto C. Habitacional (H2 y H3), comercio, servicios e industria de intensidad media y baja
- PU
- R
- RM
- RM2
- RM3
- S

LOCALIZACIÓN

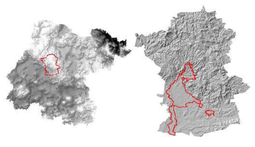

Sistema de coordenadas: WGS 1984 UTM Zone 14N
Proyección: Transversa de Mercator
Datum: WGS 1984
Unidades: Metros

IMPLAN guanajuato